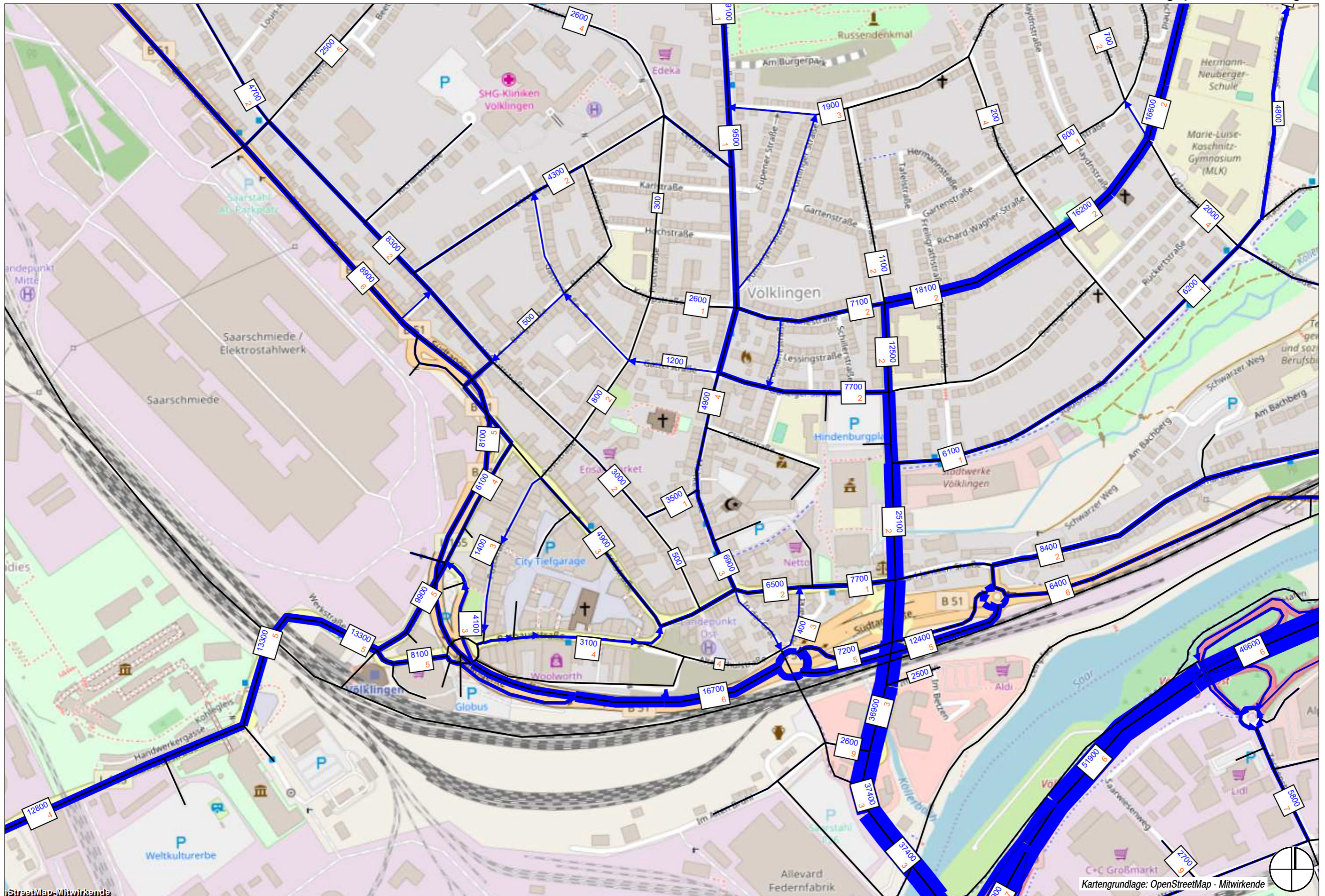


Autobahn	Sammelstraße	<b>Entwicklungsflächen:</b> Gewerbe	geplante Straße
Bundesstraße	Einbahnstraße	Wohnen	Änderung Verkehrsführung
Landesstraße		Mischnutzung	Parkhaus
sonstige Hauptverkehrsstraße		Einzelhandel	

**Prognose Nullfall**  
geplante Entwicklungen bis 2030

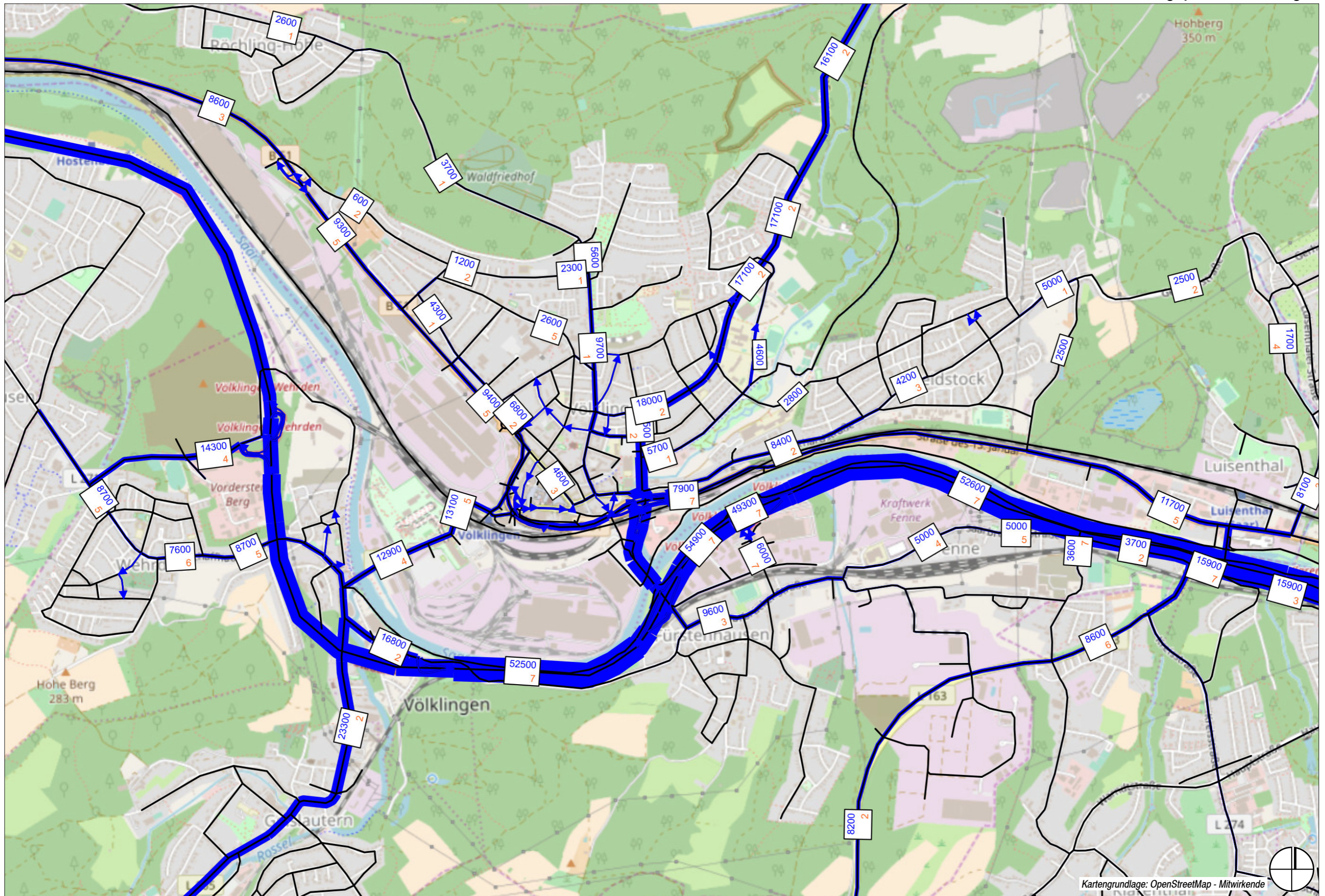


Streetmap-Mitwirkende

Kartengrundlage: OpenStreetMap - Mitwirkende

800 Kfz / 24h  
 5 davon Lkw-Anteil in %

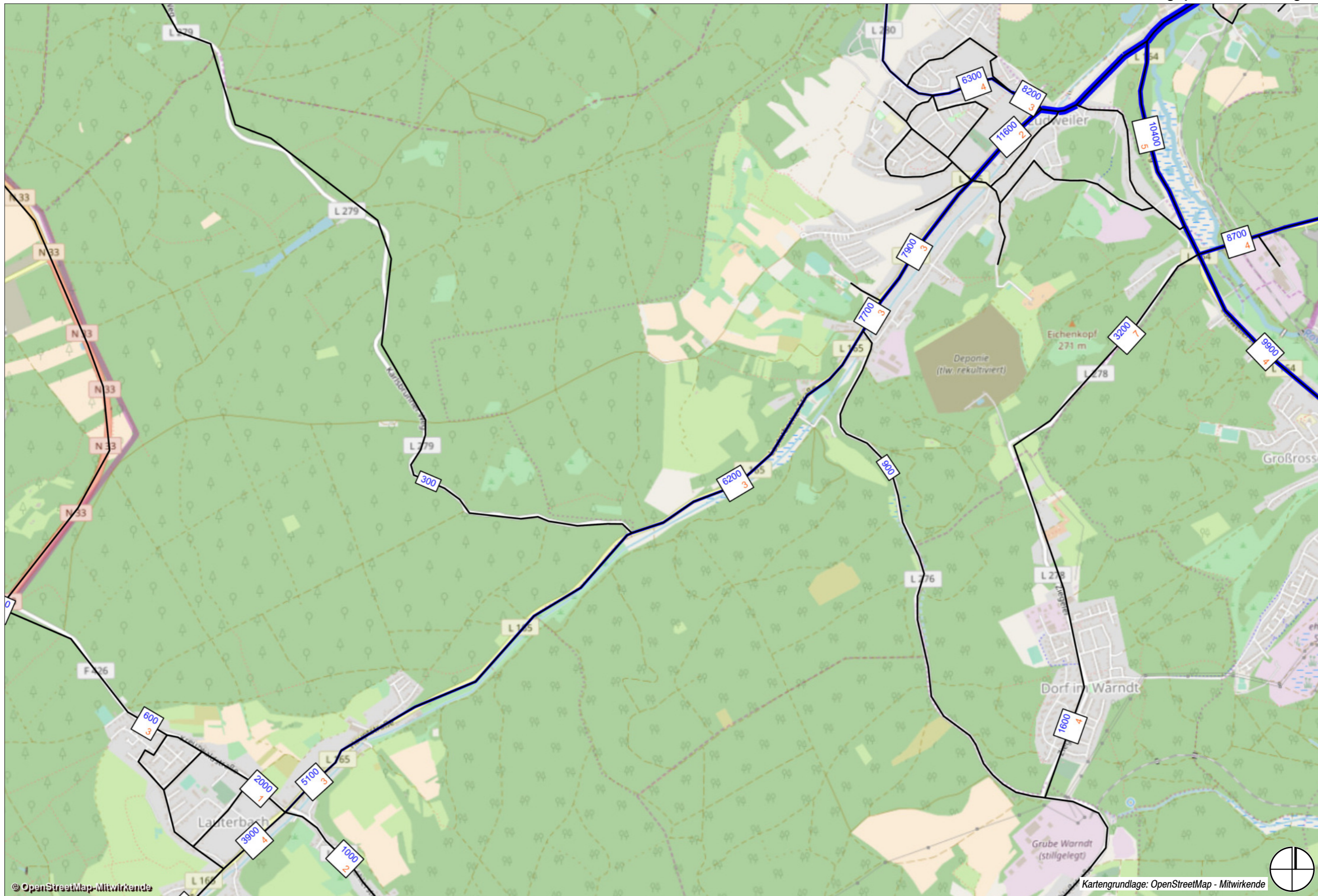
Verkehrsbelastungen Kfz / Lkw - Zentrum  
 Bestand Plus



800 Kfz / 24h  
 5 davon Lkw-Anteil in %

Verkehrsbelastungen Kfz / Lkw - Teil Nord  
 Prognose-Nullfall 2030

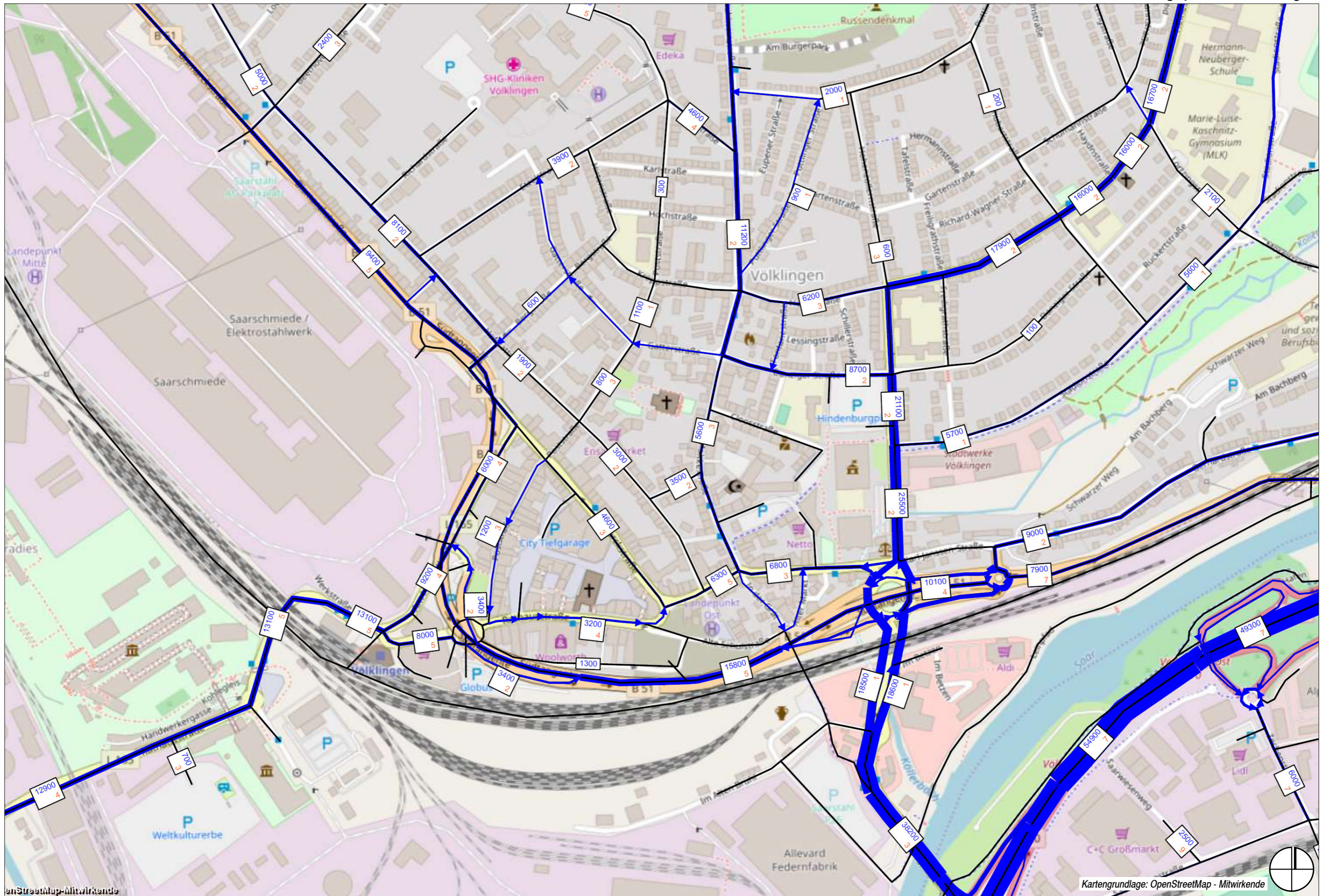
Kartengrundlage: OpenStreetMap - Mitwirkende



© OpenStreetMap-Mitwirkende  
 800 Kfz / 24h  
 5 davon Lkw-Anteil in %

Kartengrundlage: OpenStreetMap - Mitwirkende  
**Verkehrsbelastungen Kfz / Lkw - Teil Süd**  
 Prognose-Nullfall 2030





enStreetMap-Mitwirkende

Kartengrundlage: OpenStreetMap - Mitwirkende

800 Kfz / 24h  
5 davon Lkw-Anteil in %

**Verkehrsbelastungen Kfz / Lkw - Zentrum**  
Prognose-Nullfall 2030