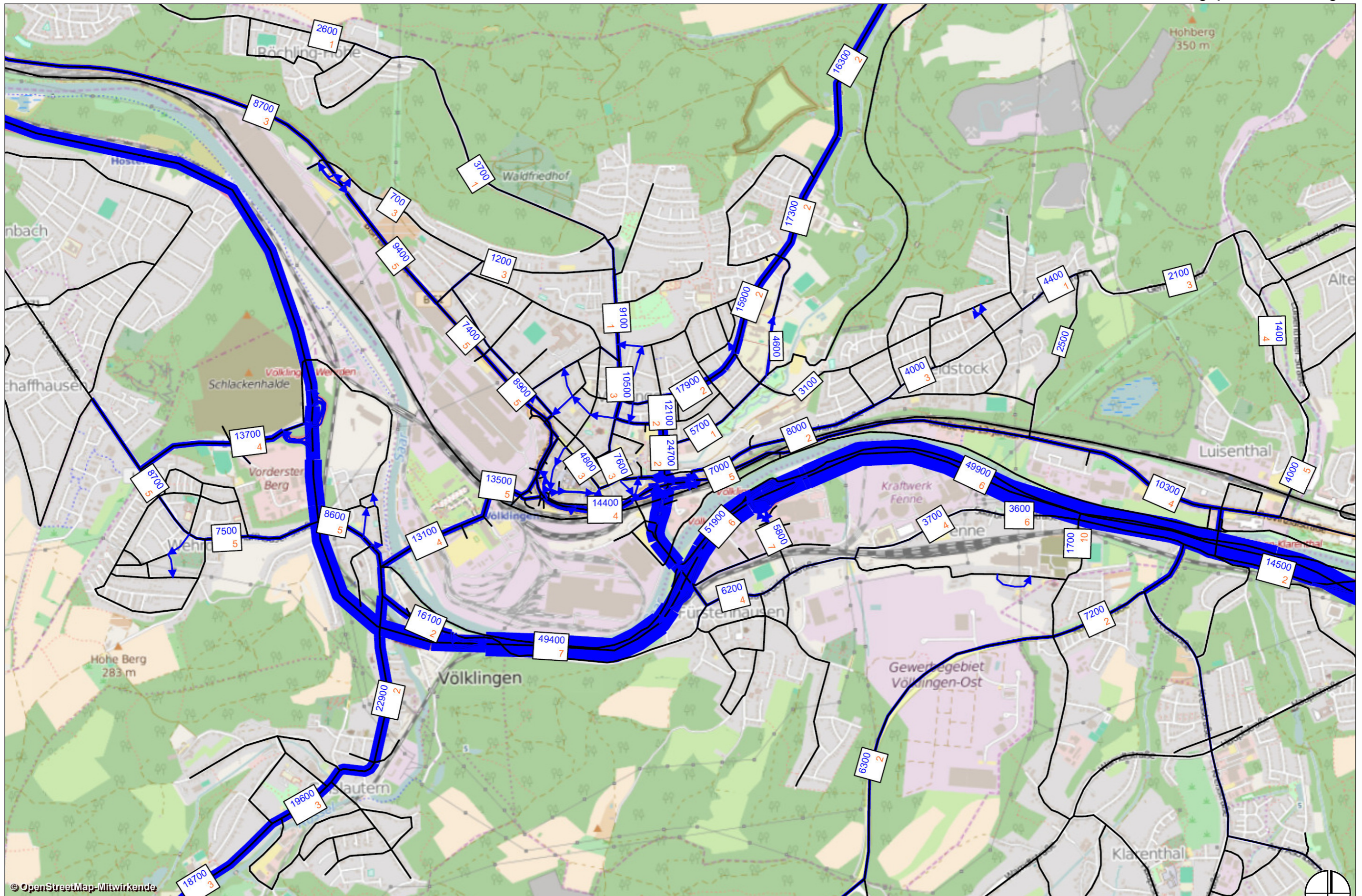


- K1 bis K 15 - Knotenpunktzählung (2 x 4 Stunden)
- ↔ Q1 bis Q4 - Querschnittszählung (1 Woche)
- ➡ B 1 bis B12 - Kordonbefragung stadteinwärts (2 x 4 Stunden) mit Querschnittszählung (24 Stunden)

↪ Einbahnstraße

Zählstellenplan



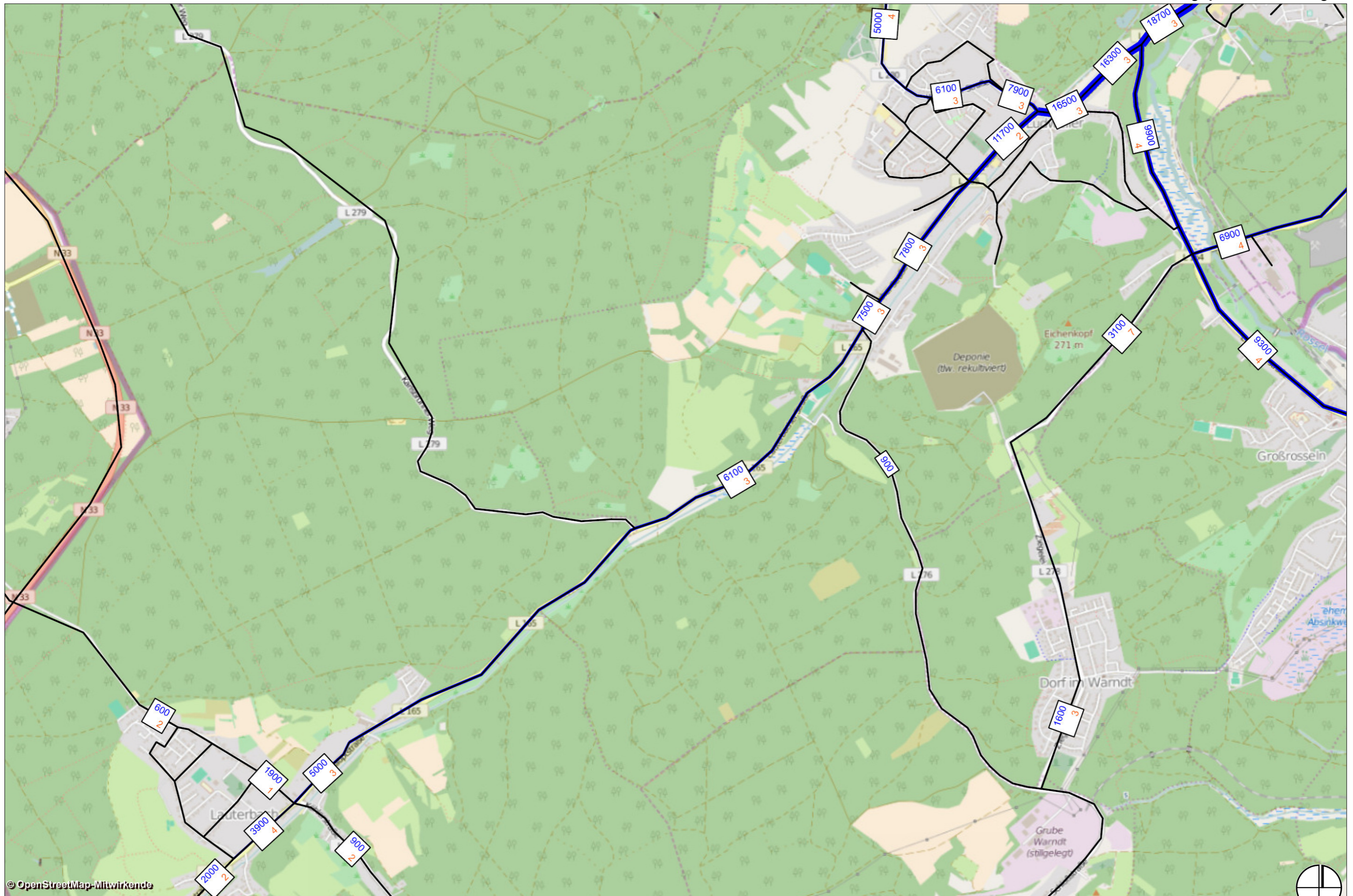


© OpenStreetMap-Mitwirkende



800 Kfz / 24h
 5 davon Lkw-Anteil in %

Verkehrsbelastungen Kfz / Lkw - Teil Nord
 Bestand

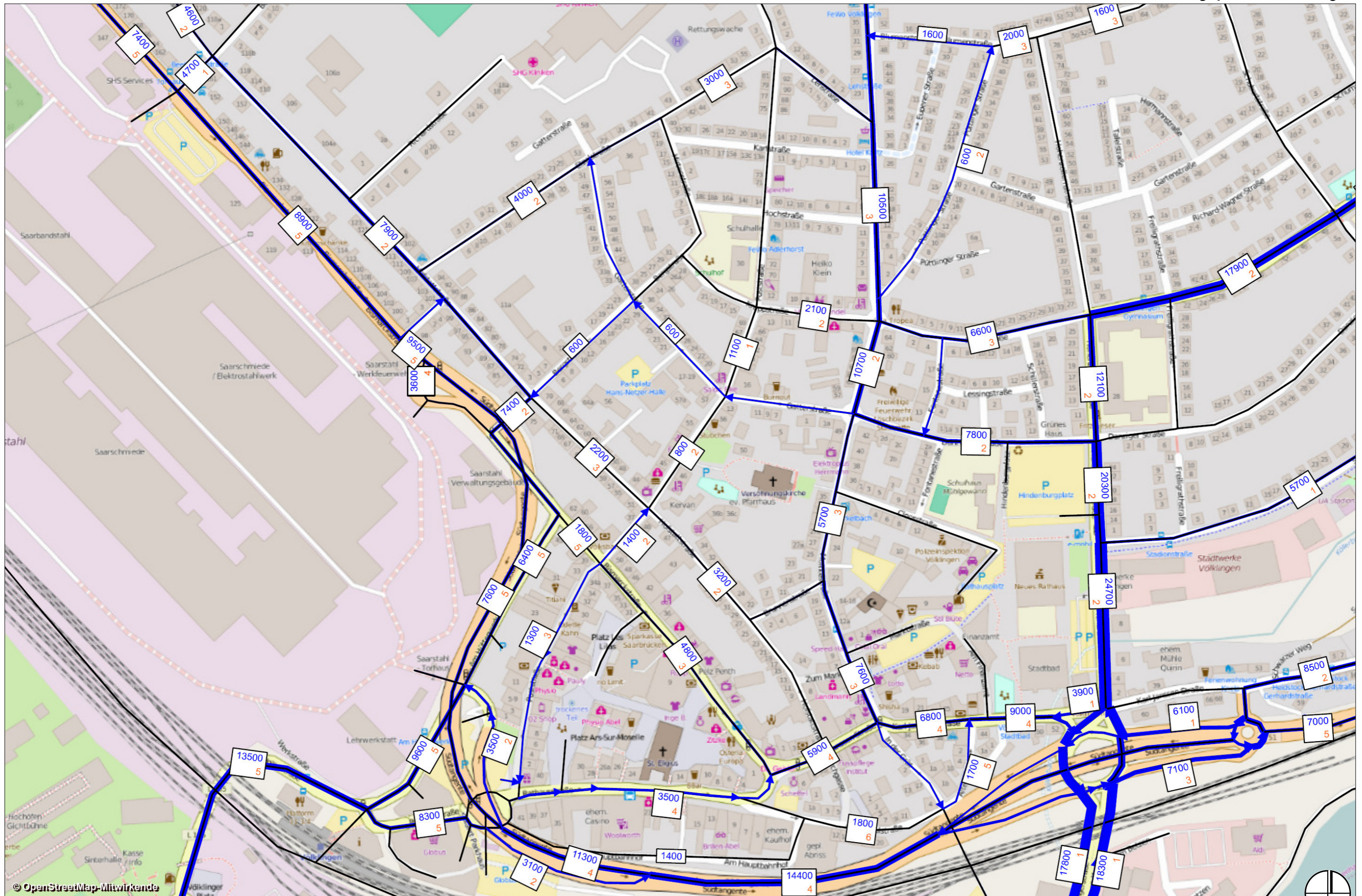


© OpenStreetMap-Mitwirkende



800 Kfz / 24h
5 davon Lkw-Anteil in %

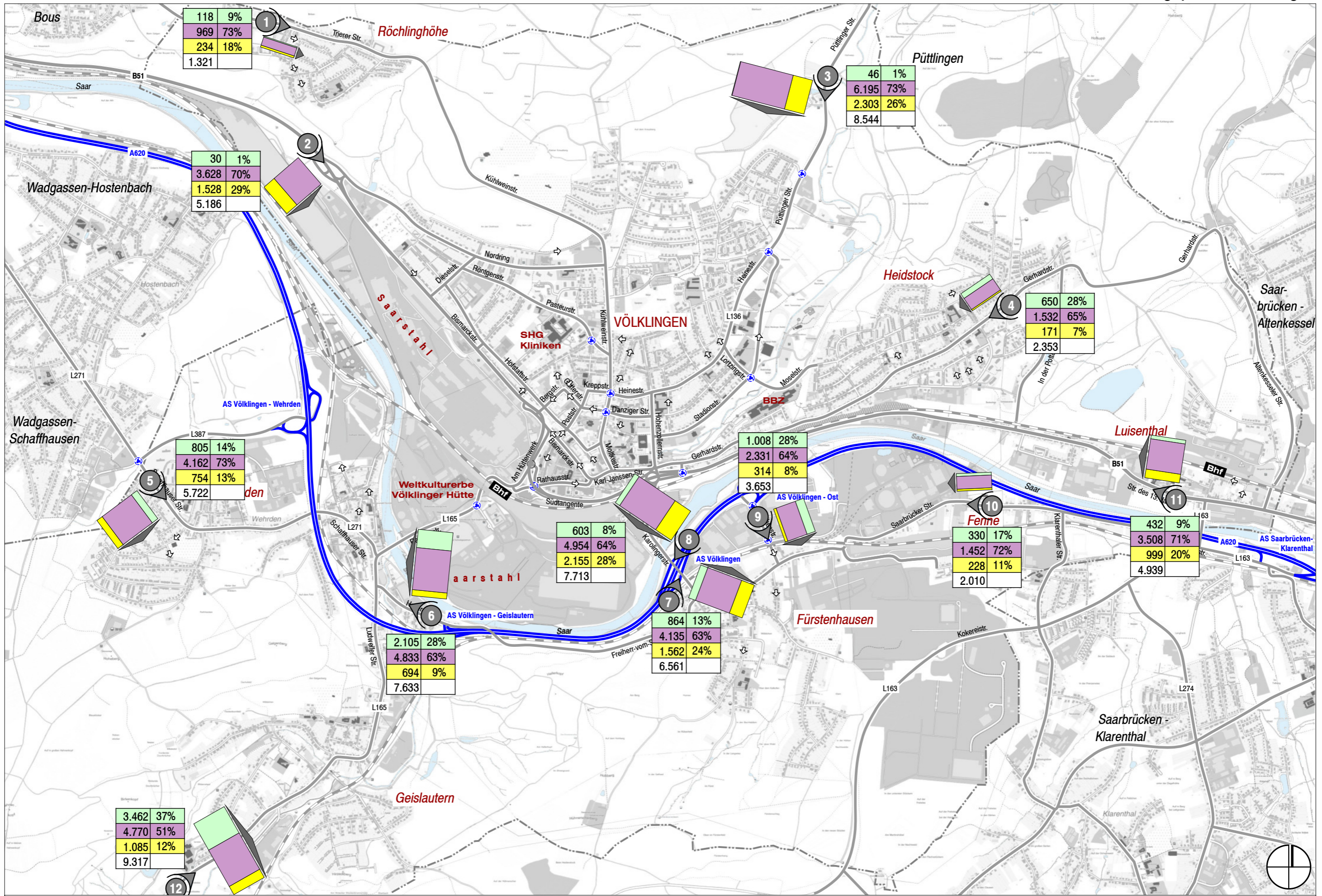
Verkehrsbelastungen Kfz / Lkw - Teil Süd
Bestand



800 Kfz / 24h
 5 davon Lkw-Anteil in %

Verkehrsbelastungen Kfz / Lkw - Zentrum
 Bestand

© OpenStreetMap-Mitwirkende



Kategorie	Kfz / 24h	% Anteil
Binnverkehr	3.462	37%
Quell-/ Zielverkehr	4.770	51%
Durchgangsverkehr	1.085	12%
Gesamt	9.317	

10 Befragungsstelle → Einbahnstraße stadteinwärts

Binnen-, Ziel-/Quell-, Durchgangsverkehr
Kordonbefragung

